

DEPARTEMENT du GARD




A.B.Cèze

Etude du risque inondation sur la commune de Bagnols sur Cèze

PHASE 1  PHASE 2  PHASE 3  PHASE 4


**Carte du zonage pluvial**

Légende

-  Zone avec peu ou pas de risque de ruissellement
-  Zone avec un risque faible à moyen de ruissellement
-  Zone avec fort risque de ruissellement



Source : IGN cadastre

13/09/2012	EH	A	Jean BERTHELOT	
01/10/2012	EH	B	Jean BERTHELOT	
29/10/2014	EH	C	Alain POIRIER	
DATE	RAPPORT	INDICE - VERSION	MODIFIE PAR	VERIFIE PAR
				
Etudes - Méthode d'ouvrage Asséssement - AEP - Hydrologie Environnement - Acoustique - Air - Santé			M 10 047 0 100 m Echelle : 1 / 8 000	
				<b>15</b>