


## 4.4 Document graphique

### PLAN LOCAL D'URBANISME

Commune de Lirac  
Département du Gard

#### PLAN du réseau d'eau potable

#### PLAN du réseau d'eau usée



éch. : 1/5 000 ème.

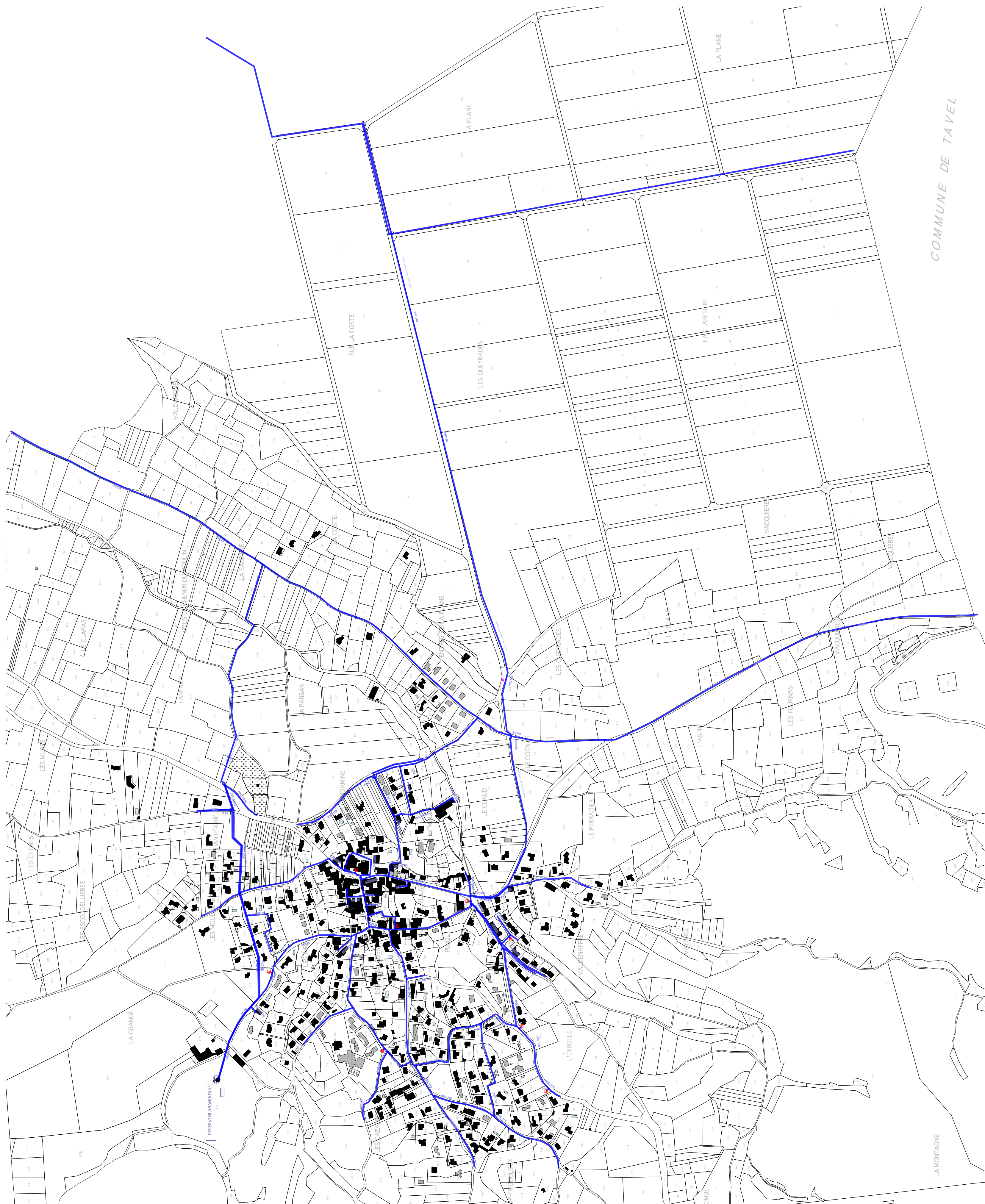
#### réseau d'eau potable

- Canalisation de distribution d'eau potable
- Borne incendie

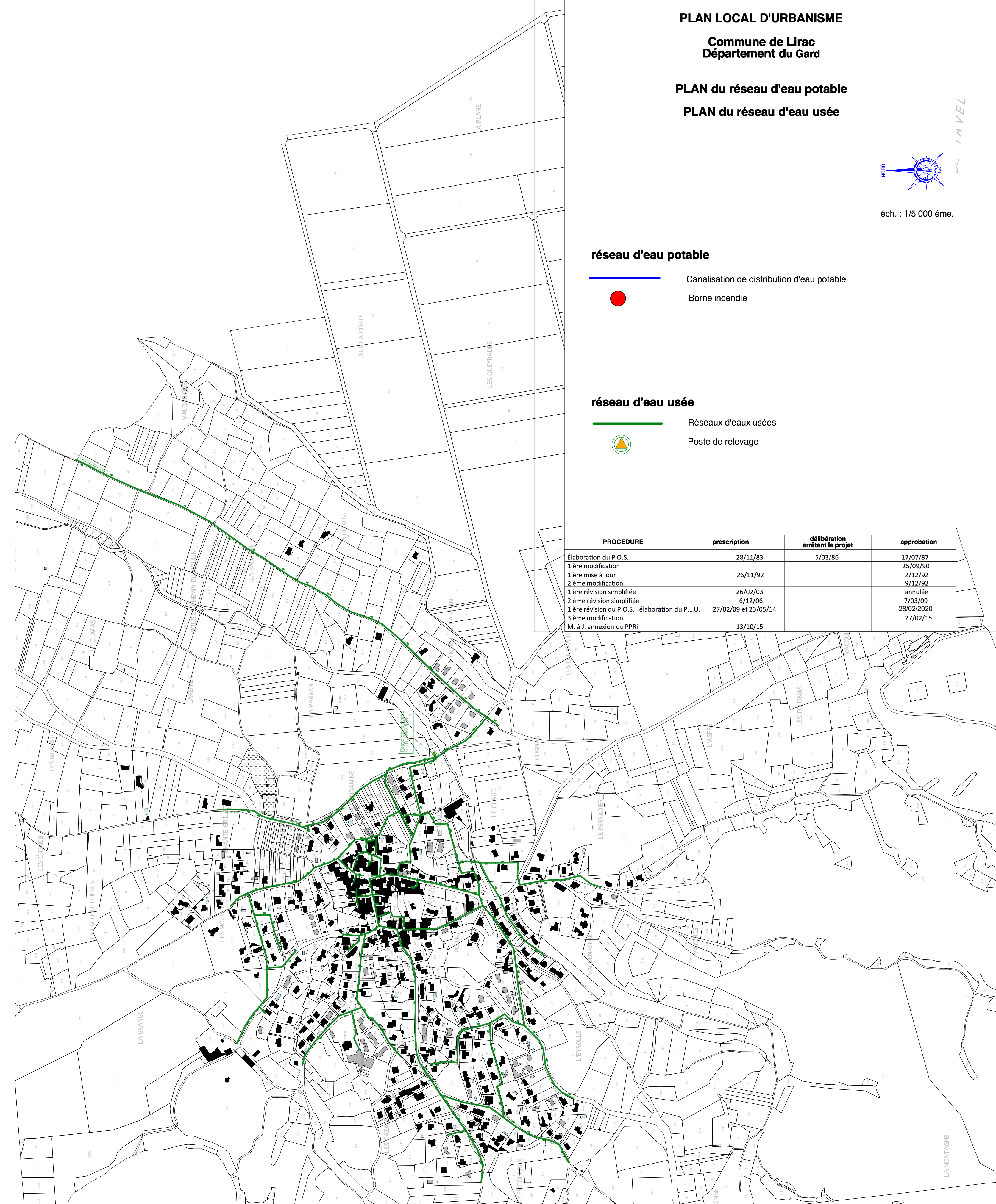
#### réseau d'eau usée

- Réseaux d'eaux usées
- Poste de relevage

PROCEDURE	prescription	délibération arrêtant le projet	approbation
Elaboration du P.O.S.	28/11/83	5/03/86	17/07/87
1ère modification			25/09/90
1ère mise à jour	26/11/92		2/12/92
2ème modification			9/12/92
1ère révision simplifiée	26/02/03		annulée
2ème révision simplifiée	6/12/06		7/03/09
1ère révision du P.O.S. _élaboration du P.L.U.	27/02/09 et 23/05/14		28/02/2020
3ème modification			27/02/15
M. à J. annexion du PPRI	13/10/15		



**PLAN du réseau d'eau potable**



**PLAN du réseau d'eau usée**