

Département du GARD

Commune d'ORSAN**Plan Local d'Urbanisme**

**Notice relative à l'isolement des bâtiments
d'habitation dans les secteurs affectés par le bruit
en application de la Loi du 31 décembre 1992**



PRESCRIPTION REVISION P.O.S.	09/02/2007
ARRET DU PROJET	09/02/2007
APPROBATION	11/04/2011

26/03/2011

Conçu par la	COMMUNE
Dressé par	HABITAT & DEVELOPPEMENT de VAUCLUSE
B. WIBAUX	Ingénieur aménagement rural Direction animation
V.GUICHARD	Chargée de mission Urbanisme

SOMMAIRE

PREAMBULE	2
ARRETE PREFECTORAL.....	4
ARRETE PREFECTORAL.....	5
TEXTE LEGAUX ET REGLEMENTAIRES.....	6

PREAMBULE

La présente notice technique a pour but de préciser les secteurs du territoire communal affectés par le bruit lié aux infrastructures de transports terrestres.

Le code de l'environnement, notamment son article L571-10, prévoit un recensement et un classement des infrastructures de transports terrestres en fonction de leurs caractéristiques sonores et du trafic.

La commune d'Orsan est concernée par :

- Le projet de **dévi**ation de la **RN580** de catégorie 2 et dont la largeur maximale des secteurs affectés par le bruit de part et d'autre de l'infrastructure est de 250 mètres.
- La **voie ferrée ligne 800 000** de catégorie de bruit 1 et dont la largeur maximale des secteurs affectés par le bruit de part et d'autre de l'infrastructure est de 300 mètres.

La largeur des secteurs affectés par le bruit correspond à la distance comptée de part et d'autre de l'infrastructure à partir :

- pour les infrastructures routières, du bord extérieur de la chaussée la plus proche ;
- pour les infrastructures ferroviaires, du bord du rail extérieur de la voie la plus proche.

Les arrêtés préfectoraux en date du 29 décembre 1998 précisent les secteurs du territoire communal affectés par le bruit lié à ces infrastructures. Ces arrêtés préfectoraux sont joints à la présente notice ainsi que la Loi du 31 décembre 1992 relative à la lutte contre le bruit.

**Commune d'Orsan -
Périmètre des secteurs
situés au voisinage du projet
de déviation de la RN580**



**Commune d'Orsan -
Périmètre des secteurs
situés au voisinage de la
voie ferrée ligne 800 000**



ARRETE PREFECTORAL

Département du Gard

Classement sonore des
infrastructures de transports
terrestres (zone 2)

29 décembre 1998



**Direction
Départementale
de l'Équipement**
Gard

PREFECTURE DU GARD

NIMES le 29 DÉC 1998

ARRETE N° 98/3631

portant

Classement sonore des Infrastructures de Transports Terrestres dans le département du GARD,

Le Préfet du GARD, Chevalier de la légion d'honneur,

VU le code de la construction et de l'habitation, et notamment son article R 111-4-1,

VU la loi n° 92-1444 du 31 décembre 1992 relative à la lutte contre le bruit, et notamment ses articles 13 et 14,

VU le décret n° 95-20 pris pour l'application de l'article L 111-11-1 du code de la construction et de l'habitation et relatif aux caractéristiques acoustiques de certains bâtiments autres que d'habitation et de leurs équipements,

VU le décret n° 95-21 relatif au classement des infrastructures de transports terrestres et modifiant le code de l'urbanisme et le code de la construction et de l'habitation,

VU l'arrêté du 9 janvier 1995 relatif à la limitation du bruit dans les établissements d'enseignement,

VU l'arrêté du 30 mai 1996 relatif aux modalités de classement des infrastructures de transports terrestres et à l'isolement acoustique des bâtiments d'habitation dans les secteurs affectés par le bruit,

VU l'arrêté préfectoral du 1er octobre 1980 recensant et classant les principaux axes de transports terrestres bruyants dans le département du GARD,

VU l'avis des communes, suite à leur consultation en date du 24 Juin 1998,

VU l'avis du comité de pilotage réuni le 24 Juin 1998 et le 25 Novembre 1998,

Sur proposition du Secrétaire Général de la Préfecture du GARD,

ARRETE

Article 1 : Objet du classement sonore

Les dispositions de l'arrêté du 30 mai 1996 susvisé sont applicables dans le département du GARD aux abords du tracé des infrastructures de transports terrestres mentionnées à l'article 2 du présent arrêté et représentées sur les plans joints en annexe

Article 2 : Classement sonore des infrastructures de transports terrestres

Le tableau joint en annexe donne pour chacun des tronçons d'infrastructures mentionnés, le classement dans une des 5 catégories définies dans l'arrêté du 30 mai 1996 susmentionné, la largeur des secteurs affectés par le bruit, ainsi que le type de tissu urbain.

La largeur des secteurs affectés par le bruit, mentionnée dans les tableaux annexés au présent arrêté, correspond à la distance comptée de part et d'autre de l'infrastructure à partir :

- pour les infrastructures routières, du bord extérieur de la chaussée la plus proche.
- pour les infrastructures ferroviaires, du bord du rail extérieur de la voie la plus proche.

Article 3 : Nature des bâtiments concernés

Les bâtiments d'habitation, les bâtiments d'enseignement, les bâtiments de santé, de soins et d'action sociale, ainsi que les bâtiments d'hébergement à caractère touristique à construire dans les secteurs affectés par le bruit, mentionnés à l'article 2, doivent présenter un isolement acoustique minimum contre les bruits extérieurs conformément aux décrets 95-20 et 95-21 susvisés.

Pour les bâtiments d'habitation, l'isolement acoustique minimum est déterminé selon les articles 5 à 9 de l'arrêté du 30 mai 1996 susvisé.

Pour les bâtiments d'enseignement, l'isolement acoustique minimum est déterminé selon les articles 5 et 8 de l'arrêté du 9 janvier 1995 susvisé.

Pour les bâtiments de santé, de soins et d'action sociale, et les bâtiments d'hébergement à caractère touristique, l'isolement acoustique minimum est déterminé conformément aux arrêtés pris en application du décret 95-20 susvisé.

Des copies de l'arrêté du 30 mai 1996 et du décret du 9 janvier 1995 sont annexées au présent arrêté.

Article 4 : Détermination de l'isolement acoustique des bâtiments

Les niveaux sonores que les constructeurs sont tenus de prendre en compte pour la détermination de l'isolement acoustique des bâtiments à construire inclus dans les secteurs affectés par le bruit définis à l'article 2 sont les suivants :

Catégorie	Niveau sonore au point de référence, en période diurne (en dB(A))	Niveau sonore au point de référence, en période nocturne (en dB(A))
1	83	78
2	79	74
3	73	68
4	68	63
5	63	58

Ces niveaux sonores sont évalués en des points de référence situés, conformément à la norme NF S 31-130 « Cartographie du bruit en milieu extérieur », à une hauteur de 5 mètres au dessus du plan de roulement et :

- à 2 mètres en avant de la ligne moyenne des façades pour les « rues en U » ;
- à une distance de l'infrastructure* de 10 mètres, augmentés de 3 dB(A) par rapport à la valeur en champ libre pour les tissus ouverts, afin d'être équivalents à un niveau en façade. L'infrastructure est considérée comme rectiligne, à bords dégagés, placée sur un sol horizontal réfléchissant.

Les notions de rues en U et de tissu ouvert sont définies dans la norme citée précédemment

Article 5 : Date d'application

Le présent arrêté est applicable, à compter de sa publication au recueil des actes administratifs du département et de son affichage dans la mairie de la commune concernée

Article 6 : Abrogation

Le présent arrêté abroge l'arrêté préfectoral susvisé du 1er octobre 1980

Article 7 : Communes concernées

Les communes concernées par le présent arrêté sont les suivantes :
ARAMON, BAGNOLS/CEZE, BEAUCAIRE, BELLEGARDE, COMPS, CONNAUX, CORNILLON, DOMAZAN, ESTEZARGUES, FOURQUES, GAUJAC, JONQUIERES SAINT VINCENT, LA ROQUE SUR CEZE, LAUDUN, LES ANGLES, MEYNES, MONTFRIN, ORSAN, PONT SAINT ESPRIT, PUJAUT, ROCHEFORT DU GARD, ROQUEMAURE, SABRAN, SAUVETERRE, SAZE, SERNHAC, SAINT ALEXANDRE, SAINT GENIES DE COMOLAS, SAINT GERVAIS, SAINT GILLES, SAINT LAURENT DE CARNOLS, SAINT LAURENT DES ARBRES, SAINT MICHEL D'EUZET, SAINT NAZAIRE, TAVEL, TRESQUES, VALLABREGUES, VENEJAN, VILLENEUVE LES AVIGNON

Article 8 : Ampliation

Une ampliation du présent arrêté sera adressée:

- au Maire de la commune concernée,
- au Directeur Départemental de l'Equipement du GARD,
- au Directeur Régional de l'Environnement LANGUEDOC ROUSSILLON,
- au Directeur Départemental des Affaires Sanitaires et Sociales du GARD,
- au Président du Conseil Général du GARD,

Article 9 : Exécution

le Secrétaire Général de la Préfecture du GARD,
le Directeur Département de l'Equipement du GARD,
le Maire de la commune concernée sont chargés, chacun en ce qui le concerne, de l'exécution du présent arrêté.

Pour Ampliation,

Ingénieur, Chef du Service
Eau et Environnement

M. LESCURE

Nota bene : Voies de recours

LE PREFET

Michel GAUDIN

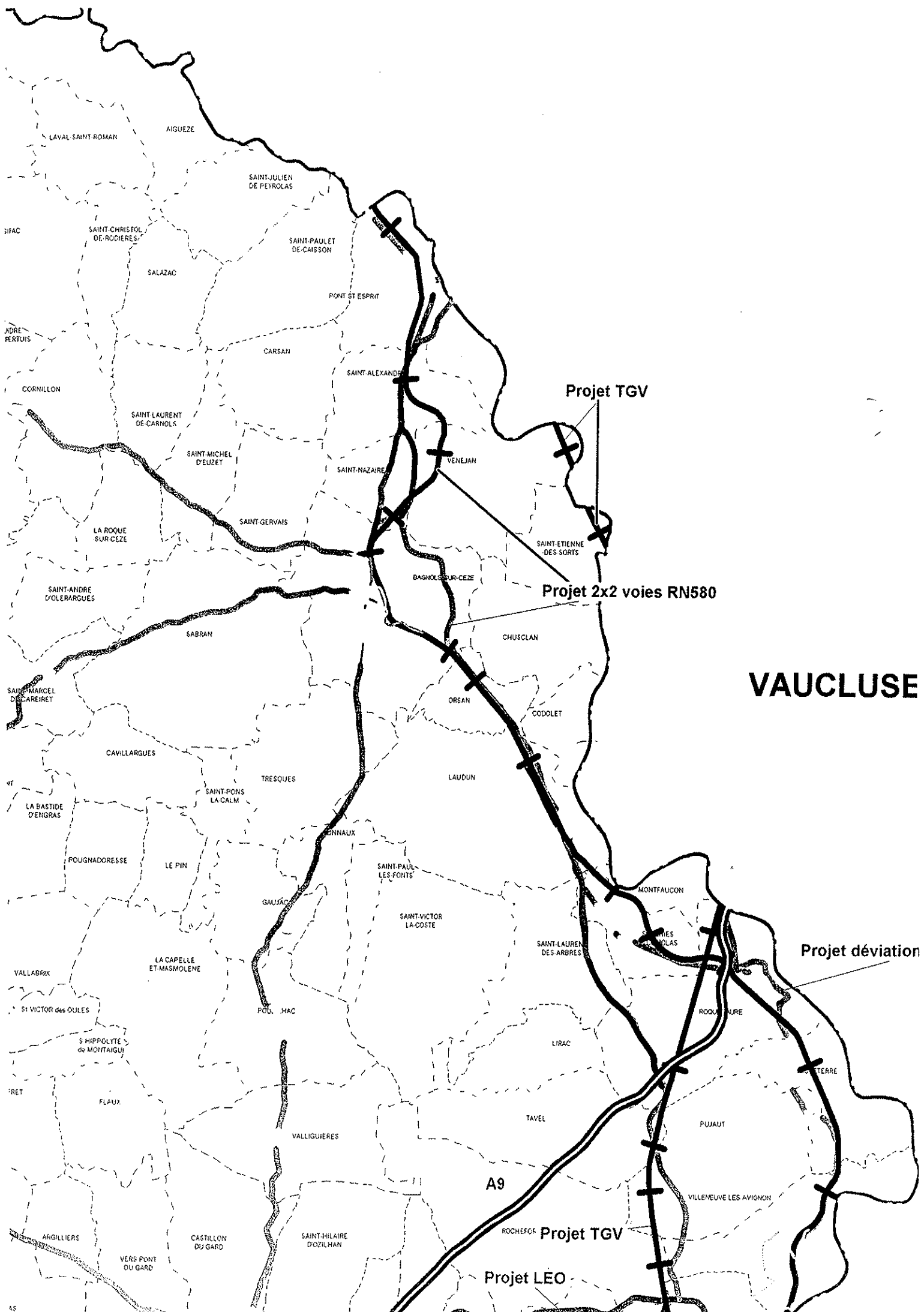
Le présent arrêté peut être déféré au Tribunal Administratif de Montpellier dans un délai de 2 mois à compter de sa publication

Annexes :

- Un tableau de classement sonore des infrastructures de transports terrestres.
- Cartographie du classement sonore des infrastructures de transports terrestres.
- Copies du décret n° 95-21 du 9 janvier 1995 et de l'arrêté du 30 mai 1996.

* Cette distance est mesurée :

- pour les infrastructures routières, à partir du bord extérieur de la chaussée la plus proche ;
- pour les infrastructures ferroviaires, à partir du bord du rail extérieur de la voie la plus proche



VAUCLUSE

Projet TGV

Projet 2x2 voies RN580

Projet déviation

A9

Projet TGV






Projet LEO

DEPARTEMENT DU GARD

CLASSEMENT SONORE DES INFRASTRUCTURES DE TRANSPORTS TERRESTRES

CARTOGRAPHIE

LEGENDE

CATEGORIE DE BRUIT	
Catégorie 1	
Catégorie 2	
Catégorie 3	
Catégorie 4	
Catégorie 5	



Repérage de tronçon



Entrée ou sortie d'agglomération

ARRETE PREFECTORAL

Département du Gard

Classement sonore des
infrastructures de transports
terrestres (voies ferrées)

29 décembre 1998



**Direction
Départementale
de l'Équipement**
Gard

PREFECTURE DU GARD

NIMES le 29 DÉC 1998

ARRÊTE N° 98 / 3635

portant

Classement sonore des Infrastructures de Transports Terrestres dans le département du GARD,

Le Préfet du GARD, Chevalier de la légion d'honneur,

VU le code de la construction et de l'habitation, et notamment son article R 111-4-1,

VU la loi n° 92-1444 du 31 décembre 1992 relative à la lutte contre le bruit, et notamment ses articles 13 et 14,

VU le décret n° 95-20 pris pour l'application de l'article L 111-11-1 du code de la construction et de l'habitation et relatif aux caractéristiques acoustiques de certains bâtiments autres que d'habitation et de leurs équipements,

VU le décret n° 95-21 relatif au classement des infrastructures de transports terrestres et modifiant le code de l'urbanisme et le code de la construction et de l'habitation,

VU l'arrêté du 9 janvier 1995 relatif à la limitation du bruit dans les établissements d'enseignement,

VU l'arrêté du 30 mai 1996 relatif aux modalités de classement des infrastructures de transports terrestres et à l'isolement acoustique des bâtiments d'habitation dans les secteurs affectés par le bruit,

VU l'arrêté préfectoral du 1er octobre 1980 recensant et classant les principaux axes de transports terrestres bruyants dans le département du GARD,

VU l'avis des communes, suite à leur consultation en date du 24 Juin 1998,

VU l'avis du comité de pilotage réuni le 24 Juin 1998 et le 25 Novembre 1998,

Sur proposition du Secrétaire Général de la Préfecture du GARD,

ARRETE

Article 1 : Objet du classement sonore

Les dispositions de l'arrêté du 30 mai 1996 susvisé sont applicables dans le département du GARD aux abords du tracé des infrastructures de transports terrestres mentionnées à l'article 2 du présent arrêté et représentées sur les plans joints en annexe.

Article 2 : Classement sonore des infrastructures de transports terrestres

Le tableau joint en annexe donne pour chacun des tronçons d'infrastructures mentionnés, le classement dans une des 5 catégories définies dans l'arrêté du 30 mai 1996 susmentionné, la largeur des secteurs affectés par le bruit, ainsi que le type de tissu urbain.

La largeur des secteurs affectés par le bruit, mentionnée dans les tableaux annexés au présent arrêté, correspond à la distance comptée de part et d'autre de l'infrastructure à partir :

- pour les infrastructures routières, du bord extérieur de la chaussée la plus proche.
- pour les infrastructures ferroviaires, du bord du rail extérieur de la voie la plus proche.

Article 3 : Nature des bâtiments concernés

Les bâtiments d'habitation, les bâtiments d'enseignement, les bâtiments de santé, de soins et d'action sociale, ainsi que les bâtiments d'hébergement à caractère touristique à construire dans les secteurs affectés par le bruit, mentionnés à l'article 2, doivent présenter un isolement acoustique minimum contre les bruits extérieurs conformément aux décrets 95-20 et 95-21 susvisés.

Pour les bâtiments d'habitation, l'isolement acoustique minimum est déterminé selon les articles 5 à 9 de l'arrêté du 30 mai 1996 susvisé.

Pour les bâtiments d'enseignement, l'isolement acoustique minimum est déterminé selon les articles 5 et 8 de l'arrêté du 9 janvier 1995 susvisé.

Pour les bâtiments de santé, de soins et d'action sociale, et les bâtiments d'hébergement à caractère touristique, l'isolement acoustique minimum est déterminé conformément aux arrêtés pris en application du décret 95-20 susvisé.

Des copies de l'arrêté du 30 mai 1996 et du décret du 9 janvier 1995 sont annexées au présent arrêté.

Article 4 : Détermination de l'isolement acoustique des bâtiments

Les niveaux sonores que les constructeurs sont tenus de prendre en compte pour la détermination de l'isolement acoustique des bâtiments à construire inclus dans les secteurs affectés par le bruit définis à l'article 2 sont les suivants :

Catégorie	Niveau sonore au point de référence, en période diurne (en dB(A))	Niveau sonore au point de référence, en période nocturne (en dB(A))
1	83	78
2	79	74
3	73	68
4	68	63
5	63	58

Ces niveaux sonores sont évalués en des points de référence situés, conformément à la norme NF S 31-130 « Cartographie du bruit en milieu extérieur », à une hauteur de 5 mètres au dessus du plan de roulement et :

- à 2 mètres en avant de la ligne moyenne des façades pour les « rues en U » ;
- à une distance de l'infrastructure* de 10 mètres, augmentés de 3 dB(A) par rapport à la valeur en champ libre pour les tissus ouverts, afin d'être équivalents à un niveau en façade. L'infrastructure est considérée comme rectiligne, à bords dégagés, placée sur un sol horizontal réfléchissant.

Les notions de rues en U et de tissu ouvert sont définies dans la norme citée précédemment.

Article 5 : Date d'application

Le présent arrêté est applicable, à compter de sa publication au recueil des actes administratifs du département et de son affichage dans la mairie de la commune concernée.

Article 6 : Abrogation

Le présent arrêté abroge l'arrêté préfectoral susvisé du 1er octobre 1980.

Article 7 : Communes concernées

Les communes concernées par le présent arrêté sont les suivantes :

AIGUES-VIVES, AIMARGUES, ARAMON, AUBORD, BAGNOLS / CEZE, BEAUCAIRE, BEAUVOISIN, BERNIS, BEZOUCE, BOUILLARGUES, CAISSARGUES, CODOGNAN, CODOLET, COMPS, DOMAZAN, FOURNES, GALLARGUES LE MONTUEUX, GARONS, GENERAC, JONQUIERES SAINT VINCENT, LAUDUN, LE CAILAR, LEDENON, LES ANGLES, MANDUEL, MARGUERITTES, MILHAUD, MONTFAUCON, MONTFRIN, MUS, NIMES, ORSAN, PONT SAINT ESPRIT, PUJAUT, REDESSAN, REMOULINS, ROCHEFORT DU GARD, ROQUEMAURE, SAINT ALEXANDRE, SAINT BONNET DU GARD, SAINT ETIENNE DES SORTS, SAINT GENIES DE COMOLAS, SAINT GERVASY, SAINT NAZAIRE, SAUVETERRE, SAZE, SERNHAC, TAVEL, THEZIERS, UCHAUD, VALLABREGUES, VAUVERT, VENEJAN, VERGEZE, VESTRIC ET CANDIAC, VILLENEUVE LES AVIGNON.

Article 8 : Ampliation

Une ampliation du présent arrêté sera adressée:

- au Maire de la commune concernée,
- au Directeur Départemental de l'Équipement du GARD,
- au Directeur Régional de l'Environnement LANGUEDOC ROUSSILLON,
- au Directeur Départemental des Affaires Sanitaires et Sociales du GARD,
- au Directeur de Réseau Ferré de France (S.N.C.F.),

Article 9 : Exécution

le Secrétaire Général de la Préfecture du GARD,

le Directeur Département de l'Équipement du GARD,

le Maire de la commune concernée sont chargés, chacun en ce qui le concerne, de l'exécution du présent arrêté.

Pour Ampliation,

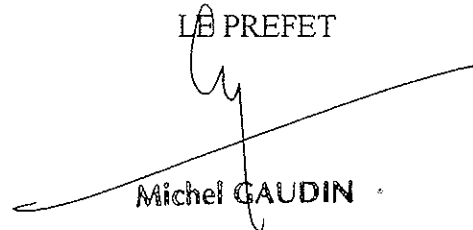
L'Ingénieur, Chef du Service
Eau et Environnement



M. LESCURE

Nota bene : Voies de recours

LE PREFET



Michel GAUDIN

Le présent arrêté peut être déféré au Tribunal Administratif de Montpellier dans un délai de 2 mois à compter de sa publication.

Annexes :

- Un tableau de classement sonore des infrastructures de transports terrestres.
- Cartographie du classement sonore des infrastructures de transports terrestres.
- Copies du décret n° 95-21 du 9 janvier 1995 et de l'arrêté du 30 mai 1996.

* Cette distance est mesurée :

- pour les infrastructures routières, à partir du bord extérieur de la chaussée la plus proche ;
- pour les infrastructures ferroviaires, à partir du bord du rail extérieur de la voie la plus proche.

**Textes légaux
et réglementaires**

**Loi n° 92-1444 du 31 décembre 1992
relative à la lutte contre le bruit
(art. 12, 13 et 15)**

Décret n° 95-21 du 9 janvier 1995

Arrêté du 30 mai 1996

LOI N° 92-1444
DU 31 DECEMBRE 1992
relative à la lutte contre le bruit
NOR : ENV X 92 00186 L
(JO du 1er janvier 1993)

(EXTRAITS : INFRASTRUCTURES DE TRANSPORTS TERRESTRES)

L'Assemblée nationale et le Sénat ont adopté.
Le Président de la République promulgue la loi dont
la teneur suit :

Article premier. - Les dispositions de la présente loi ont pour objet, dans les domaines où il n'y est pas pourvu, de prévenir, supprimer ou limiter l'émission ou la propagation sans nécessité ou par manque de précautions des bruits ou des vibrations de nature à présenter des dangers, à causer un trouble excessif aux personnes, à nuire à leur santé ou à porter atteinte à l'environnement.

...

TITRE II
INFRASTRUCTURES DE TRANSPORTS,
URBANISME ET CONSTRUCTION

Art. 12. - La conception, l'étude et la réalisation des aménagements et des infrastructures de transports terrestres prennent en compte les nuisances sonores que la réalisation ou l'utilisation de ces aménagements et infrastructures provoquent à leurs abords.

Des décrets en Conseil d'Etat précisent les prescriptions applicables :

- aux infrastructures nouvelles ;
- aux modifications ou transformations significatives d'infrastructures existantes ;
- aux transports guidés et, en particulier, aux infrastructures destinées à accueillir les trains à grande vitesse ;
- aux chantiers.

Le dossier de demande d'autorisation des travaux relatifs à ces aménagements et infrastructures, soumis à enquête publique, comporte les mesures envisagées pour supprimer ou réduire les conséquences dommageables des nuisances sonores.

Art. 13. - Dans chaque département, le préfet recense et classe les infrastructures de transports terrestres en fonction de leurs caractéristiques

sonores et du trafic. Sur la base de ce classement, il détermine, après consultation des communes, les secteurs situés au voisinage de ces infrastructures qui sont affectés par le bruit, les niveaux de nuisances sonores à prendre en compte pour la construction de bâtiments et les prescriptions techniques de nature à les réduire.

Les secteurs ainsi déterminés et les prescriptions relatives aux caractéristiques acoustiques qui s'y appliquent sont reportés dans les plans d'occupation des sols des communes concernées.

Un décret en Conseil d'Etat précise les modalités d'application du présent article, et notamment les conditions de l'information des constructeurs et du classement des infrastructures en fonction du bruit.

Art. 14. - Voir les articles L.111-11, L.111-11-1 et L.111-11-2 du Code de la construction et de l'habitation.

TITRE III
PROTECTION DES RIVERAINS
DES GRANDES INFRASTRUCTURES

CHAPITRE PREMIER
Bruit des transports terrestres

Art. 15. - Dans un délai d'un an à compter de la publication de la présente loi, le Gouvernement présentera au Parlement un rapport établissant l'état des nuisances sonores résultant du transport routier et ferroviaire et les conditions de leur réduction.

Ce rapport comportera une évaluation des travaux nécessaires à la résorption des points noirs et à la réduction de ces nuisances à un niveau sonore diurne moyen inférieur à soixante décibels. Il présentera, en outre, les différents modes de financement envisageables pour permettre la réalisation de ces travaux dans un délai de dix ans.

...

Décret n° 95-21 du 9 janvier 1995 relatif au classement des infrastructures de transports terrestres et modifiant le code de l'urbanisme et le code de la construction et de l'habitation

NOR : ENV9420064D

Le Premier ministre,

Sur le rapport du ministre de l'environnement,

Vu le code de la construction et de l'habitation ;

Vu le code de l'urbanisme ;

Vu le code de l'expropriation pour cause d'utilité publique ;

Vu la loi n° 92-1444 du 31 décembre 1992 relative à la lutte contre le bruit, notamment l'article 13 ;

Vu le décret n° 85-453 du 23 avril 1985 modifié portant application de la loi n° 83-630 du 12 juillet 1983 relative à la démocratisation des enquêtes publiques et à la protection de l'environnement ;

Vu le décret n° 95-22 du 9 janvier 1995 relatif à la limitation du bruit des aménagements et infrastructures de transports terrestres ;

Le Conseil d'Etat (section des travaux publics) entendu,

Décète :

Art. 1er. - Font l'objet d'un recensement et d'un classement, en application de l'article 13 de la loi du 31 décembre 1992 susvisée, les infrastructures de transports terrestres définies à l'article 2 ci-après, qui existent à la date de leur recensement ou qui, à cette date, ont donné lieu à l'une des mesures suivantes :

1° Publication de l'acte décidant l'ouverture d'une enquête publique portant sur le projet d'infrastructure, en application de l'article L 11-1 du code de l'expropriation pour cause d'utilité publique ou du décret du 23 avril 1985 susvisé ;

2° Mise à disposition du public de la décision ou de la délibération arrêtant le principe et les conditions de réalisation d'un projet d'infrastructure, au sens du a du 2° de l'article R 121-13 du code de l'urbanisme, dès lors que cette décision, ou cette délibération, prévoit les emplacements qui doivent être réservés dans les documents d'urbanisme opposables ;

3° Inscription de l'infrastructure en emplacement réservé dans un plan d'occupation des sols, un plan d'aménagement de zone, ou un plan de sauvegarde et de mise en valeur opposable.

Les mêmes dispositions s'appliquent aux modifications ou transformations significatives d'une infrastructure, au sens du décret du 9 janvier 1995 susvisé.

Art. 2. - Le recensement et le classement des infrastructures de transports terrestres portent sur les voies routières dont le trafic journalier moyen annuel existant, ou prévu dans l'étude ou la notice d'impact, est supérieur à 5 000 véhicules par jour, les lignes ferroviaires interurbaines assurant un trafic journalier moyen supérieur à cinquante trains ainsi que les lignes en site propre de transports en commun et les lignes ferroviaires urbaines, dont le trafic journalier moyen est supérieur à cent autobus ou trains.

Art. 3. - Un arrêté conjoint des ministres chargés respectivement des routes, des transports, de l'environnement et de la construction détermine, en fonction de niveaux sonores de référence diurnes et nocturnes, cinq catégories dans lesquelles sont classées les infrastructures de transports terrestres ainsi que la largeur maximale correspondante des secteurs affectés par le bruit, situés au voisinage de l'infrastructure, sans que cette largeur puisse excéder 300 mètres de part et d'autre de celle-ci.

Les niveaux sonores mentionnés ci-dessus sont les niveaux sonores équivalents pondérés A engendrés par l'infrastructure de transports terrestres.

Art. 4. - Quand l'infrastructure de transports terrestres est en service, le niveau sonore évalué à partir du trafic peut servir de base pour le classement de l'infrastructure si la croissance prévisible ou possible du trafic ne peut conduire à modifier ce niveau de plus de 3 dB (A).

Dans le cas contraire, ainsi que pour les infrastructures nouvelles, le niveau sonore est calculé.

La méthode de calcul des niveaux sonores prévisionnels tient compte des paramètres qui peuvent influencer sur ces niveaux sonores, et au moins :

1° Pour les infrastructures routières : le rôle de la voie, le nombre de files, le trafic prévu et, le cas échéant, l'existence de rampe, le pourcentage de poids lourds, la vitesse maximale autorisée ;

2° Pour les infrastructures ferroviaires : le nombre de trains, la vitesse commerciale et le type de matériel.

Un arrêté conjoint des ministres chargés respectivement des routes, des transports, de l'environnement et de la construction fixe en tant que de besoin les modalités de mesure des niveaux sonores, les modalités d'agrément des méthodes de mesure *in situ* ainsi que les prescriptions que doivent respecter les méthodes de calcul prévisionnelles et les logiciels de calcul utilisés pour évaluer les niveaux sonores.

Art. 5. - Le préfet procède au recensement des infrastructures terrestres mentionnées aux articles 1er et 2, situées dans son département et prend un arrêté les classant dans les catégories prévues par l'arrêté interministériel mentionné à l'article 3.

Sur la base de ce classement, il détermine, par arrêté :

1° Les secteurs affectés par le bruit situés au voisinage des infrastructures recensées ;

2° Les niveaux sonores que les constructeurs sont tenus de prendre en compte pour la construction des bâtiments inclus dans ces secteurs ;

3° Les isolements acoustiques de façade requis en application de l'arrêté prévu à l'article 7.

L'arrêté du préfet mentionné au précédent alinéa est préalablement transmis, pour avis, aux communes concernées par les secteurs affectés par le bruit situés au voisinage de l'infrastructure, dans leur largeur maximale prévue par l'arrêté interministériel susmentionné. Faute de réponse dans le délai de trois mois suivant la transmission du préfet, leur avis est réputé favorable.

Toute modification du classement d'une infrastructure intervient suivant la procédure définie ci-dessus.

Les arrêtés préfectoraux mentionnés au présent article font l'objet d'une publication au Recueil des actes administratifs du département et d'un affichage, durant un mois, à la mairie des communes concernées.

Art. 6. - Une commune peut, à son initiative, proposer au préfet un projet de classement des infrastructures de transports terrestres portant sur tout ou partie de son territoire. Le préfet

examine cette proposition avant de procéder au classement des infrastructures concernées.

Art. 7. - En vue d'assurer la protection des occupants des bâtiments à construire dans le secteur de nuisance d'une infrastructure de transports terrestres classée en application du présent décret, les façades des pièces et locaux exposés aux bruits des transports terrestres doivent présenter un isolement acoustique contre les bruits extérieurs conforme aux limites déterminées par l'arrêté prévu à l'article 3.

L'isolement acoustique requis dépend notamment du classement de l'infrastructure de transports terrestres, de la nature et de la hauteur du bâtiment, de la distance du bâtiment par rapport à l'infrastructure et, le cas échéant, de l'occupation du sol entre le bâtiment et l'infrastructure.

Art. 8. - Le recensement et le classement des infrastructures de transports terrestres ainsi que les secteurs situés au voisinage de ces infrastructures qui sont affectés par le bruit, les niveaux sonores à prendre en compte pour la construction de bâtiments et les prescriptions d'isolement acoustique de nature à les réduire sont tenus à la disposition du public dans les mairies, les directions départementales de l'équipement et les préfetures concernées.

Mention des lieux où ces documents peuvent être consultés est insérée dans deux journaux régionaux ou locaux diffusés dans le département et affichée à la mairie des communes concernées.

Art. 9. - Le code de l'urbanisme est modifié comme suit :

I. - Le 1° de l'article R 123-19 est complété par un n ainsi rédigé :

"n) Le périmètre des secteurs situés au voisinage des infrastructures de transports terrestres qui sont affectés par le bruit, et dans lesquels existent des prescriptions d'isolement acoustique, déterminés en application de l'article 13 de la loi n° 92-1444 du 31 décembre 1992 relative à la lutte contre le bruit."

II. - L'article R.123-24 est complété par un 8° ainsi rédigé :

"8° Le classement des infrastructures de transports terrestres ainsi que les secteurs situés au voisinage de ces infrastructures qui sont affectés par le bruit, et dans lesquels existent des prescriptions d'isolement acoustique, déterminés en application de l'article 13 de la loi n° 92-1444 du 31 décembre 1992 relative à la lutte contre le bruit. Ces documents portent référence des arrêtés préfectoraux correspondants et indication des lieux où ils peuvent être consultés."

III. - Le dernier alinéa de l'article R 311-10 est remplacé par les dispositions suivantes :

"Il est accompagné d'un rapport de présentation ainsi que des annexes énumérées à l'article R 123-24 (2°, 3°, 4° et 8°)."

IV. - L'article R 311-10-2 est complété par un e ainsi rédigé :

"e) Les secteurs situés au voisinage des infrastructures de transports terrestres qui sont affectés par le bruit, et dans lesquels existent des prescriptions d'isolement acoustique, déterminés en application de l'article 13 de la loi n° 92-1444 du 31 décembre 1992 relative à la lutte contre le bruit."

V. - L'article R.410-13 est complété par un second alinéa ainsi rédigé :

"Le certificat d'urbanisme informe, lorsqu'il y a lieu, le demandeur que le terrain se trouve dans un secteur, situé au voisinage d'infrastructures de transports terrestres, affecté par le bruit, dans lequel existent des prescriptions d'isolement acoustique, déterminées en application de l'article 13 de la loi n° 92-1444 du 31 décembre 1992 relative à la lutte contre le bruit."

Art. 10. - I. - Il est inséré entre l'article R 111-4 et l'article R 111-5 du code de la construction et de l'habitation un article R 111-4-1 ainsi rédigé :

"Art. R 111-4-1. - L'isolement acoustique des logements contre les bruits des transports terrestres doit être au moins égal aux valeurs déterminées par arrêté préfectoral dans le département concerné, conformément à l'article 13 de la loi n° 92-1444 du 31 décembre 1992 relative à la lutte contre le bruit."

"En application de l'article R 410-13 du code de l'urbanisme, le certificat d'urbanisme précise les secteurs éventuels dans lesquels des prescriptions d'isolement acoustique sont prévues."

Art. 11. - Les mesures prises en application de l'article 5 devront entrer en vigueur dans le délai de deux ans à compter de la date de publication de l'arrêté mentionné à l'article 3. Ce délai est porté à trois ans pour les classements d'infrastructures effectués avant cette date, en application de la réglementation alors en vigueur, qui demeurent valides ainsi que les règles d'isolement acoustique qui en découlent jusqu'à l'entrée en vigueur des mesures susmentionnées.

Art. 12. - Le ministre d'Etat, ministre de l'intérieur et de l'aménagement du territoire, le ministre de l'équipement, des transports et du tourisme, le ministre de l'environnement, le ministre du logement et le ministre délégué à l'aménagement du territoire et aux collectivités locales sont chargés, chacun en ce qui le concerne, de l'exécution du présent décret, qui sera publié au *Journal Officiel* de la République française.

Fait à Paris, le 9 janvier 1995.

EDOUARD BALLADUR

Par le Premier ministre :

Le ministre de l'environnement,
MICHEL BARNIER

*Le ministre d'Etat, ministre de l'intérieur
et de l'aménagement du territoire,*
CHARLES PASQUA

*Le ministre de l'équipement,
des transports et du tourisme,*
BERNARD BOSSON

Le ministre du logement,
HERVÉ DE CHARETTE

*Le ministre délégué à l'aménagement du territoire
et aux collectivités locales,*
DANIEL HOEFFEL

Arrêté du 30 mai 1996
relatif aux modalités de classement des infrastructures de transports terrestres
et à l'isolement acoustique des bâtiments d'habitation dans les secteurs affectés par le bruit
NOR : ENVP9650195A

Le ministre de l'équipement, du logement, des transports et du tourisme,
Le ministre du travail et des affaires sociales,
Le ministre de l'intérieur,
Le ministre de l'environnement,
Le ministre de la fonction publique, de la réforme de l'Etat et de la décentralisation.

Vu le code de la construction et de l'habitation, et notamment son article R.111-4-1,
Vu le code de l'urbanisme, et notamment ses articles R.111-1, R.111-3-1, R.123-19, R.123-24, R.311-10, R.311-10-2, R.410-13 ;
Vu la loi n° 92-1444 du 31 décembre 1992 relative à la lutte contre le bruit, et notamment son article 13 ;
Vu le décret n° 95-21 du 9 janvier 1995 relatif au classement des infrastructures de transports terrestres et modifiant le code de l'urbanisme et le code de la construction et de l'habitation, et notamment ses articles 3, 4 et 7 ;
Vu le décret n° 95-22 du 9 janvier 1995 relatif à la limitation du bruit des aménagements et infrastructures de transports terrestres ;
Vu l'arrêté du 24 mars 1982 relatif à l'aération des logements ;
Vu l'arrêté du 6 octobre 1978 modifié relatif à l'isolement acoustique des bâtiments d'habitation contre les bruits de l'espace extérieur ;
Vu l'arrêté du 28 octobre 1994 relatif aux caractéristiques acoustiques des bâtiments d'habitation, et notamment son article 9 ;
Vu l'arrêté du 28 octobre 1994 relatif aux modalités d'application de la réglementation acoustique, et notamment son article 6 ;
Vu l'arrêté du 5 mai 1995 relatif au bruit des infrastructures routières.

Arrêtent :

Art. 1^{er}. - Cet arrêté a pour objet, en application des dispositions du décret n° 95-21 du 9 janvier 1995 susvisé :

- de déterminer, en fonction des niveaux sonores de référence diurnes et nocturnes, les cinq catégories dans lesquelles sont classées les infrastructures de transports terrestres recensées ;
- de fixer la largeur maximale des secteurs affectés par le bruit situés de part et d'autre de ces infrastructures ;
- de fixer les modalités de mesure des niveaux sonores de référence, et les prescriptions que doivent respecter les méthodes de calcul prévisionnelles ;
- de déterminer, en vue d'assurer la protection des occupants des bâtiments d'habitation à construire dans ces secteurs, l'isolement acoustique minimal des façades des

pièces principales et cuisines contre les bruits des transports terrestres, en fonction des critères prévus à l'article 7 du décret susvisé.

Titre 1 : Classement des infrastructures de transports terrestres par le préfet

Art. 2. - Les niveaux sonores de référence, qui permettent de classer les infrastructures de transports terrestres recensées, et de déterminer la largeur maximale des secteurs affectés par le bruit sont :

- pour la période diurne, le niveau de pression acoustique continu équivalent pondéré A, pendant la période de 6 heures à 22 heures, noté L_{Aeq} (6h-22h), correspondant à la contribution sonore de l'infrastructure considérée ;
- pour la période nocturne, le niveau de pression acoustique continu équivalent pondéré A, pendant la période de 22 heures à 6 heures, noté L_{Aeq} (22h-6h), correspondant à la contribution sonore de l'infrastructure considérée.

Ces niveaux sonores sont évalués en des points de référence situés, conformément à la norme NF S.31-130 "cartographie du bruit en milieu extérieur", à une hauteur de 5 mètres au dessus du plan de roulement et :

- à 2 mètres en avant de la ligne moyenne des façades pour les "rues en U" ;
- à une distance de l'infrastructure* de 10 mètres, augmentés de 3 dB(A) par rapport à la valeur en champ libre pour les tissus ouverts, afin d'être équivalents à un niveau en façade. L'infrastructure est considérée comme rectiligne, à bords dégagés, placée sur un sol horizontal réfléchissant.

Les notions de rues en U et de tissu ouvert sont définies dans la norme citée précédemment.

* Cette distance est mesurée :

- pour les infrastructures routières, à partir du bord extérieur de la chaussée la plus proche ;
- pour les infrastructures ferroviaires, à partir du bord du rail extérieur de la voie la plus proche.

Art. 3. - Les niveaux sonores de référence visés à l'article précédent sont évalués :

- pour les infrastructures en service, dont la croissance prévisible ou possible du trafic ne peut conduire à modifier le niveau sonore de plus de 3 dB(A), par calcul ou mesures

sur site à partir d'hypothèses de trafic correspondant aux conditions de circulation moyennes représentatives de l'ensemble de l'année :

- pour les infrastructures en service, dont la croissance prévisible ou possible du trafic peut conduire à modifier le niveau sonore de plus de 3 dB(A), par calcul à partir d'hypothèses de trafic correspondant à la situation à terme ;

- pour les infrastructures en projet, qui ont donné lieu à l'une des mesures prévues à l'article 1er du décret n° 95-21, par calcul à partir des hypothèses de trafic retenues dans les études d'impact ou les études préalables à l'une de ces mesures.

Les calculs sont réalisés conformément à la norme NF S.31-130, en considérant un sol réfléchissant, un angle de vue de 180°, un profil en travers au niveau du terrain naturel, un type d'écoulement fluide ou pulsé, et sans prendre en compte les obstacles situés le long de l'infrastructure. En l'absence de données de trafic, des valeurs forfaitaires par files de circulation peuvent être utilisées.

Les mesures sont réalisées, le cas échéant, conformément aux normes Pr S.31-088, "mesurage du bruit dû au trafic ferroviaire en vue de sa caractérisation", et NF S.31-130 annexe B pour le bruit routier, aux points de référence, dans les conditions définies à l'article 2 ci-dessus.

Art. 4. - Le classement des infrastructures de transports terrestres et la largeur maximale des secteurs affectés par le bruit de part et d'autre de l'infrastructure, sont définis en fonction des niveaux sonores de référence, dans le tableau suivant :

Niveau sonore de référence L_{Aeq} (6h-22h) en dB(A)	Niveau sonore de référence L_{Aeq} (22h-6h) en dB(A)	Catégorie de l'infrastructure	Largeur maximale des secteurs affectés par le bruit de part et d'autre de l'infrastructure (1)
$L > 81$	$L > 76$	1	$d = 300$ m
$76 < L \leq 81$	$71 < L \leq 76$	2	$d = 250$ m
$70 < L \leq 76$	$65 < L \leq 71$	3	$d = 100$ m
$65 < L \leq 70$	$60 < L \leq 65$	4	$d = 30$ m
$60 < L \leq 65$	$55 < L \leq 60$	5	$d = 10$ m

(1) Cette largeur correspond à la distance définie à l'article 2 comptée de part et d'autre de l'infrastructure.

Si sur un tronçon de l'infrastructure de transports terrestres, il existe une protection acoustique par couverture ou tunnel, il n'y a pas lieu de classer le tronçon considéré.

Si les niveaux sonores de référence évalués pour chaque période diurne et nocturne, conduisent à classer une infrastructure ou un tronçon d'infrastructure de transports

terrestres dans deux catégories différentes, l'infrastructure est classée dans la catégorie la plus bruyante.

Titre 2 : Détermination de l'isolement acoustique minimal des bâtiments d'habitation contre les bruits des transports terrestres par le maître d'ouvrage du bâtiment.

Art. 5. - En application du décret n° 95-21 susvisé, les pièces principales et cuisines des logements dans les bâtiments d'habitation à construire dans le secteur de nuisance d'une ou plusieurs infrastructures de transports terrestres, doivent présenter un isolement acoustique minimal contre les bruits extérieurs.

Cet isolement est déterminé de manière forfaitaire par une méthode simplifiée dont les modalités sont définies à l'article 6 ci-après.

Toutefois, le maître d'ouvrage du bâtiment à construire peut déduire la valeur de l'isolement d'une évaluation plus précise des niveaux sonores en façade, s'il souhaite prendre en compte des données urbanistiques et topographiques particulières, l'implantation de la construction dans le site, et, le cas échéant, l'influence des conditions météorologiques locales. Cette évaluation est faite sous sa responsabilité selon les modalités fixées à l'article 7 du présent arrêté.

Art. 6. - Selon la méthode forfaitaire, la valeur d'isolement acoustique minimal des pièces principales et cuisines des logements contre les bruits extérieurs est déterminée de la façon suivante.

On distingue deux situations, celle où le bâtiment est construit dans une rue en U, celle où le bâtiment est construit en tissu ouvert.

A - dans les rues en U

Le tableau suivant donne la valeur de l'isolement minimal en fonction de la catégorie de l'infrastructure, pour les pièces directement exposées au bruit des transports terrestres :

Catégorie	Isolement minimal D_{nAT}
1	45 dB(A)
2	42 dB(A)
3	38 dB(A)
4	35 dB(A)
5	30 dB(A)

Ces valeurs sont diminuées, sans toutefois pouvoir être inférieures à 30 dB(A) :

- en effectuant un décalage d'une classe d'isolement pour les façades latérales ;
- en effectuant un décalage de deux classes d'isolement pour les façades arrières.

B - en tissu ouvert

Le tableau suivant donne, par catégorie d'infrastructure, la valeur de l'isolement minimal des pièces en fonction de la distance entre le bâtiment à construire et :

- pour les infrastructures routières, le bord extérieur de la chaussée la plus proche ;
- pour les infrastructures ferroviaires, le bord du rail extérieur de la voie la plus proche.

distance (2)	0	10	15	20	25	30	40	50	65	80	100	125	160	200	250	300
1	45	45	44	43	42	41	40	39	38	37	36	35	34	33	32	
2	42	42	41	40	39	38	37	36	35	34	33	32	31	30		
3	38	38	37	36	35	34	33	32	31	30						
4	35	33	32	31	30											
5	30															

Les valeurs du tableau précédent tiennent compte de l'influence de conditions météorologiques standards.

Elles peuvent être diminuées de façon à prendre en compte l'orientation de la façade par rapport à l'infrastructure, la présence d'obstacles tels qu'un écran ou un bâtiment entre l'infrastructure et la façade pour laquelle on cherche à déterminer l'isolement, conformément aux indications du tableau suivant :

Situation	Description	Correction
Façade en vue directe	Depuis la façade, on voit directement la totalité de l'infrastructure, sans obstacles qui la masquent.	Pas de correction
Façade protégée ou partiellement protégée par des bâtiments	Il existe, entre la façade concernée et la source de bruit (l'infrastructure), des bâtiments qui masquent le bruit : - en partie seulement (le bruit peut se propager par des trouées assez larges entre les bâtiments)	- 3 dB(A)
	- en formant une protection presque complète, ne laissant que de rares trouées pour la propagation du bruit	- 6 dB(A)
Portion de façade masquée (1) par un écran, une butte de terre ou un obstacle naturel	La portion de façade est protégée par un écran de hauteur comprise entre 2 et 4 mètres :	
	- à une distance inférieure à 150 mètres	- 6 dB(A)
	- à une distance supérieure à 150 mètres	- 3 dB(A)
	La portion de façade est protégée par un écran de hauteur supérieure à 4 mètres :	
- à une distance inférieure à 150 mètres	- 9 dB(A)	
- à une distance supérieure à 150 mètres	- 6 dB(A)	
Façade en vue indirecte d'un bâtiment	La façade bénéficie de la protection du bâtiment lui-même : - façade latérale (2) - façade arrière	- 3 dB(A) - 9 dB(A)

(1) Une portion de façade est dite masquée par un écran lorsqu'on ne voit pas l'infrastructure depuis cette portion de façade.

(2) Dans le cas d'une façade latérale d'un bâtiment protégé par un écran, une butte de terre ou un obstacle naturel, on peut cumuler les corrections correspondantes

La valeur obtenue après correction ne peut en aucun cas être inférieure à 30 dB(A).

Que le bâtiment à construire se situe dans une rue en U ou en tissu ouvert, lorsqu'une façade est située dans le secteur affecté par le bruit de plusieurs infrastructures, une valeur d'isolement est déterminée séparément pour chaque infrastructure selon les modalités précédentes.

Si la plus élevée des valeurs d'isolement obtenues est supérieure de plus de 3 dB(A) aux autres, c'est cette valeur qui sera prescrite pour la façade concernée. Dans le cas contraire, la valeur d'isolement prescrite est égale à la plus élevée des valeurs obtenues pour chaque infrastructure, augmentée de 3 dB(A).

Lorsqu'on se situe en tissu ouvert, l'application de la réglementation peut consister à respecter :

- soit la valeur d'isolement acoustique minimal directement issue du calcul précédent ;
- soit la classe d'isolement de 30, 35, 38, 42, ou 45 dB(A), en prenant parmi ces valeurs, la limite immédiatement supérieure à la valeur calculée selon la méthode précédente.

Art. 7. - Lorsque le maître d'ouvrage effectue une estimation précise du niveau sonore en façade, en prenant en compte des données urbanistiques et topographiques particulières, l'implantation de sa construction dans le site, ainsi que, le cas échéant, les conditions météorologiques locales, il évalue la propagation des sons entre l'infrastructure et le futur bâtiment :

- par calcul selon des méthodes répondant aux exigences de l'article 6 de l'arrêté du 5 mai 1995 relatif au bruit des infrastructures routières ;
- à l'aide de mesures réalisées selon les normes NF S.31-085 pour les infrastructures routières et Pr S.31-088 pour les infrastructures ferroviaires.

Dans les deux cas, cette évaluation est effectuée pour chaque infrastructure, routière ou ferroviaire, en se recalant sur les valeurs suivantes de niveau sonore au point de référence, définies en fonction de la catégorie de l'infrastructure :

Catégorie	Niveau sonore au point de référence, en période diurne (en dB(A))	Niveau sonore au point de référence, en période nocturne (en dB(A))
1	83	78
2	79	74
3	73	68
4	68	63
5	63	58

l'application de la réglementation consiste alors à respecter la valeur d'isolement acoustique minimal déterminée à partir de cette évaluation, de telle sorte que le niveau de bruit à l'intérieur des pièces principales et voisines soit égal ou inférieur à 35 dB(A) en période diurne et 30 dB(A) en période nocturne, ces valeurs étant exprimées en niveau de pression acoustique continu équivalent pondéré A, de 6 heures à 22 heures pour la période diurne, et de 22 heures à 6 heures pour la période nocturne. Cette valeur d'isolement doit être égale ou supérieure à 30 dB(A).

Lorsqu'un bâtiment à construire est situé dans le secteur affecté par le bruit de plusieurs infrastructures, on appliquera pour chaque local la règle définie à l'article précédent.

Art. 8. - Les valeurs d'isolement obtenues par application des articles 6 et 7 s'entendent pour des pièces et locaux ayant une durée de réverbération de 0,5 seconde à toutes les fréquences.

Le bâtiment est considéré comme conforme aux exigences minimales requises en matière d'isolation acoustique contre les bruits extérieurs lorsque le résultat de mesure de l'isolement acoustique normalisé atteint au moins la limite obtenue selon l'article 6 ou l'article 7, dans les conditions définies par les arrêtés du 28 octobre 1994 susvisés.

La mesure de l'isolement acoustique de façade est effectuée suivant la norme NF S 31-057 "vérification de la qualité acoustique des bâtiments", dans les locaux normalement meublés, les portes et fenêtres étant fermées.

Toutefois, lorsque cet isolement a été déterminé selon la méthode définie à l'article 7, il est nécessaire de vérifier aussi la validité de l'estimation du niveau sonore en façade réalisée par le maître d'ouvrage.

Dans ce cas, la vérification de la qualité acoustique des bâtiments porte également sur l'évaluation du niveau sonore à 2 mètres en avant des façades des locaux, par calcul selon la convention définie à l'article 6 de l'arrêté du 5 mai 1995 susvisé, ou bien par mesure selon les normes en vigueur.

Art. 9. - Les exigences de pureté de l'air et de confort thermique en saison chaude doivent pouvoir être assurées tout en conservant pour les logements l'isolement acoustique requis par le présent arrêté, donc en maintenant fermées les fenêtres exposées au bruit dans les pièces suivantes :

- dans toutes les pièces principales et la cuisine lorsque l'isolement prévu est supérieur ou égal à 40 dB(A);
- dans toutes les pièces principales lorsque l'isolement prévu est supérieur ou égal à 35 dB(A).
- uniquement dans les chambres lorsque l'isolement prévu est compris entre 30 et 35 dB(A).

La satisfaction de l'exigence de pureté de l'air consiste à respecter l'arrêté du 24 mars 1982 relatif à l'aération des logements, les fenêtres mentionnées ci-dessus restant closes.

La satisfaction de l'exigence de confort thermique en saison chaude est ainsi définie : la construction et l'équipement sont tels que l'occupant peut maintenir la température des pièces principales et cuisines à une valeur au plus égale à 27° C, du moins pour tous les jours où la température extérieure moyenne n'excède pas la valeur donnée dans l'annexe 1 au présent arrêté. La température d'une pièce est la température de l'air au centre de la pièce à 1,50m au dessus du sol.

Titre 3 : Dispositions diverses

Art. 10. - Les dispositions prévues à l'article 6 de l'arrêté interministériel du 6 octobre 1978 modifié relatif à l'isolement acoustique des bâtiments d'habitation contre les bruits de l'espace extérieur sont abrogées.

Les dispositions prévues à l'article 3 et à l'annexe 1 de l'arrêté précité du 6 octobre 1978 continuent à s'appliquer jusqu'à la date d'entrée en vigueur des mesures prises en application de l'article 5 du décret n° 95-21 du 9 janvier 1995.

Art. 11. - Le directeur des routes, le directeur des libertés publiques et des affaires juridiques, le directeur de la prévention des pollutions et des risques, le directeur général des collectivités locales, le directeur de l'habitat et de la construction, le directeur des transports terrestres, le directeur général de la santé sont chargés, chacun en ce qui le concerne, de l'exécution du présent arrêté, qui sera publié au *Journal officiel* de la République française.

Le ministre de l'équipement, du logement, des transports et du tourisme

Le ministre de l'intérieur

Le ministre de l'environnement

Le ministre de la fonction publique, de la réforme de l'Etat et de la décentralisation

Le ministre délégué au logement

Le secrétaire d'Etat aux transports

Le secrétaire d'Etat à la santé et à la sécurité sociale

Nom de l'infrastructure	Tronçon	Commune	Origine
ligne 800 000	1	PONT SAINT ESPRIT	LIMITE ARD
ligne 800 000	2	SAINT ALEXANDRE	LIMITE PONT SA
ligne 800 000	3	VENEJAN	LIMITE SAINT AL
ligne 800 000	4	SAINT NAZAIRE	LIMITE VEN
ligne 800 000	5	BAGNOLS SUR CEZE	LIMITE SAINT
ligne 800 000	6	ORSAN	LIMITE BAGNOLS
ligne 800 000	7	LAUDUN	LIMITE OR
ligne 800 000	8	MONTFAUCON	LIMITE LAU
ligne 800 000	9	SAINT GENIES DE COMOLAS	LIMITE MONTF
ligne 800 000	10	MONTFAUCON	LIMITE SAINT GENIES
ligne 800 000	11	SAINT GENIES DE COMOLAS	LIMITE MONTF
ligne 800 000	12	ROQUEMAURE	LIMITE SAINT GENIES
ligne 800 000	13	SAUVETERRE	LIMITE ROQUE
ligne 800 000	14	VILLENEUVE LES AVIGNON	LIMITE SAUV
ligne 800 000	15	LES ANGLES	LIMITE VILLENEUVE
ligne 800 000	17	LES ANGLES	LIGNE N° 82
ligne 800 000	18	ARAMON	LIMITE LES A
ligne 800 000	19	THEZIERS	LIMITE ARA
ligne 800 000	20	FOURNES	LIMITE THE
ligne 800 000	21	REMOULINS	LIMITE FOU
ligne 800 000	22	SERNHAC	LIMITE REMO
ligne 800 000	23	SAINT BONNET DU GARD	LIMITE SER
ligne 800 000	24	SERNHAC	LIMITE SAINT BONN
ligne 800 000	25	LEDENON	LIMITE SER
ligne 800 000	26	BEZOUCE	LIMITE LED
ligne 800 000	27	SAINT GERVASY	LIMITE BEZ
ligne 800 000	28	MARGUERITTES	LIMITE SAINT G
ligne 800 000	29	NIMES	LIMITE MARGU
ligne 810 000	30	MILHAUD	LIMITE NIM
ligne 810 000	31	BERNIS	LIMITE MILH
ligne 810 000	32	UCHAUD	LIMITE BER
ligne 810 000	33	VESTRIC ET CANDIAC	LIMITE UCH
ligne 810 000	34	VERGEZE	LIMITE VESTRIC E
ligne 810 000	35	MUS	LIMITE VER
ligne 810 000	36	AIGUES-VIVES	LIMITE M
ligne 810 000	37	GALLARGUES LE MONTUEUX	LIMITE AIGUES
ligne 810 000	38	BEUCAIRE	LIMITE BOUCHES
ligne 810 000	39	MANDUEL	LIMITE BEAU
ligne 810 000	40	REDESSAN	LIMITE MAN
ligne 810 000	41	MANDUEL	LIMITE REDE
ligne 810 000	42	MARGUERITTES	LIMITE MAN
ligne 810 000	43	NIMES	LIMITE MARGU
ligne 824 000	16	LES ANGLES	LIGNE N° 80

