

Département du GARD

**Commune de**  
**SAINT-MARCEL-de-**  
**CAREIRET**

**Plan Local d'Urbanisme**

*Modification simplifiée n°1*

-

*Extrait de plan de zonage*



Pièce n° 2

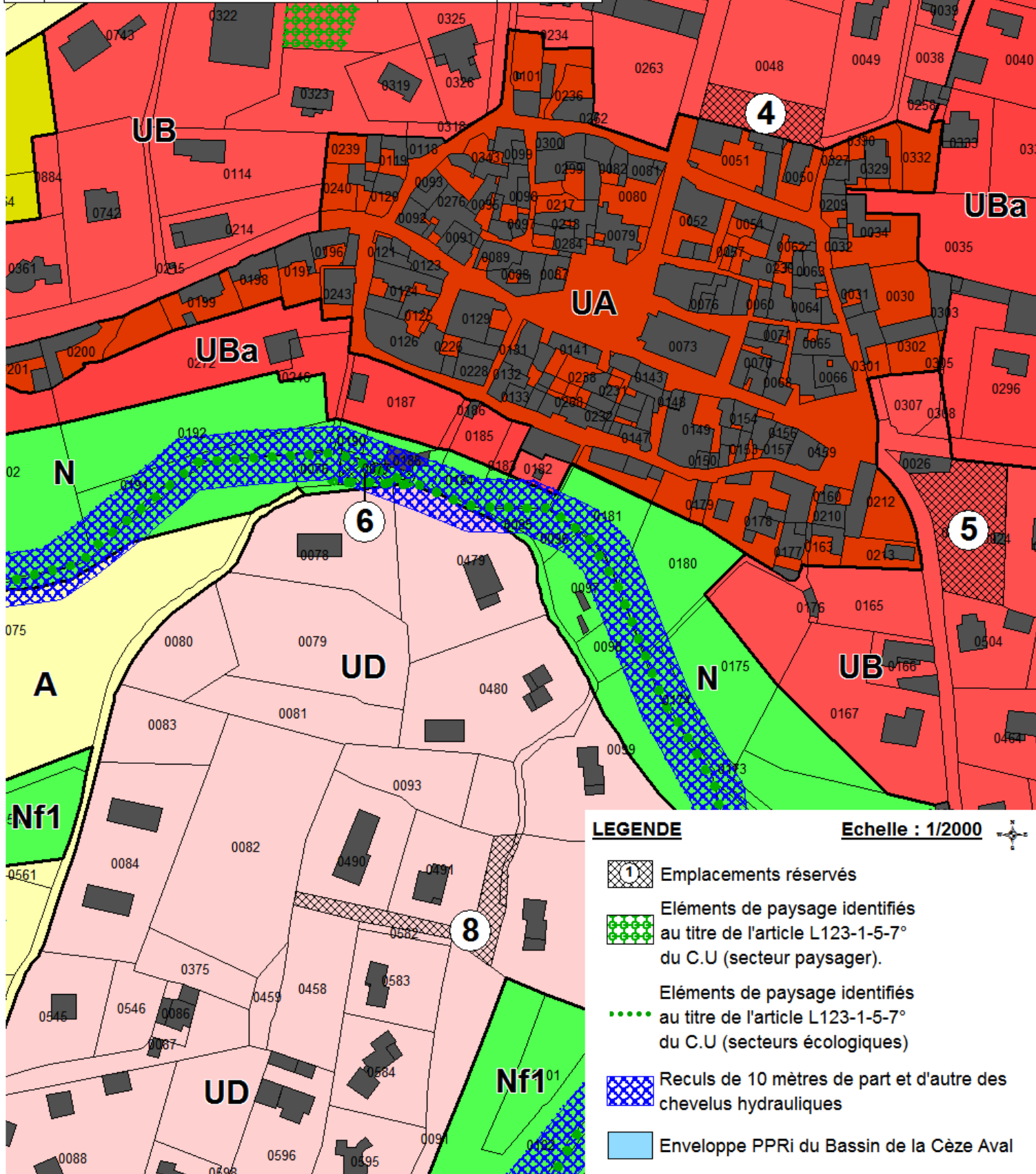


Le 26 / 08 / 2015

Conçu par la	COMMUNE
Dressé par	Habitat & Développement de Vaucluse
B. WIBAUX	Ingénieur aménagement rural Direction animation
JB. PORHEL A.BARBIEUX	Chargé de mission Urbanisme Chargé d'opérations Urbanisme






Liste des emplacements réservés

N°	Objet	Destinataire	Surface
1	Création de voirie	Commune	267 m <sup>2</sup>
2	Extension du cimetière	Commune	2 471 m <sup>2</sup>
3	Stationnement	Commune	1 191 m <sup>2</sup>
4	Stationnement et voirie à sens unique	Commune	650 m <sup>2</sup>
5	Stationnement	Commune	1 301 m <sup>2</sup>
6	Espace paysager	Commune	197 m <sup>2</sup>
8	Création de voirie	Commune	862 m <sup>2</sup>
9	Création de voirie	Commune	1194 m <sup>2</sup>



**LEGENDE**

**Echelle : 1/2000**

-  Emplacements réservés
-  Eléments de paysage identifiés au titre de l'article L123-1-5-7° du C.U (secteur paysager).
-  Eléments de paysage identifiés au titre de l'article L123-1-5-7° du C.U (secteurs écologiques)
-  Reculs de 10 mètres de part et d'autre des chevelus hydrauliques
-  Enveloppe PPRi du Bassin de la Cèze Aval