

Département du Gard

Commune de Saint-Paulet-De-Caisson

## PLAN LOCAL D'URBANISME

Liste des Emplacements Réservés

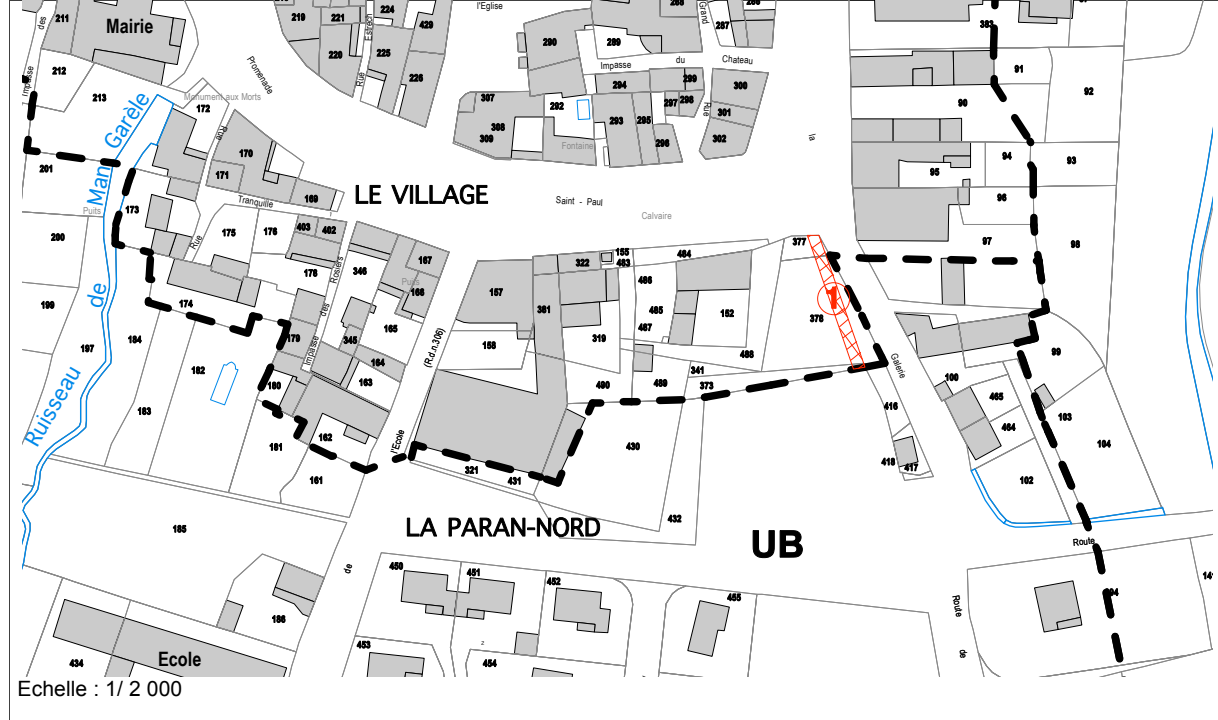
<b>Elaboration</b>	15 février 2007	13 octobre 2011	23 décembre 2012	19 décembre 2012
<b>Procédure</b>	Prescription	Arrêt	Publication	Approbation
<b>5c</b>				



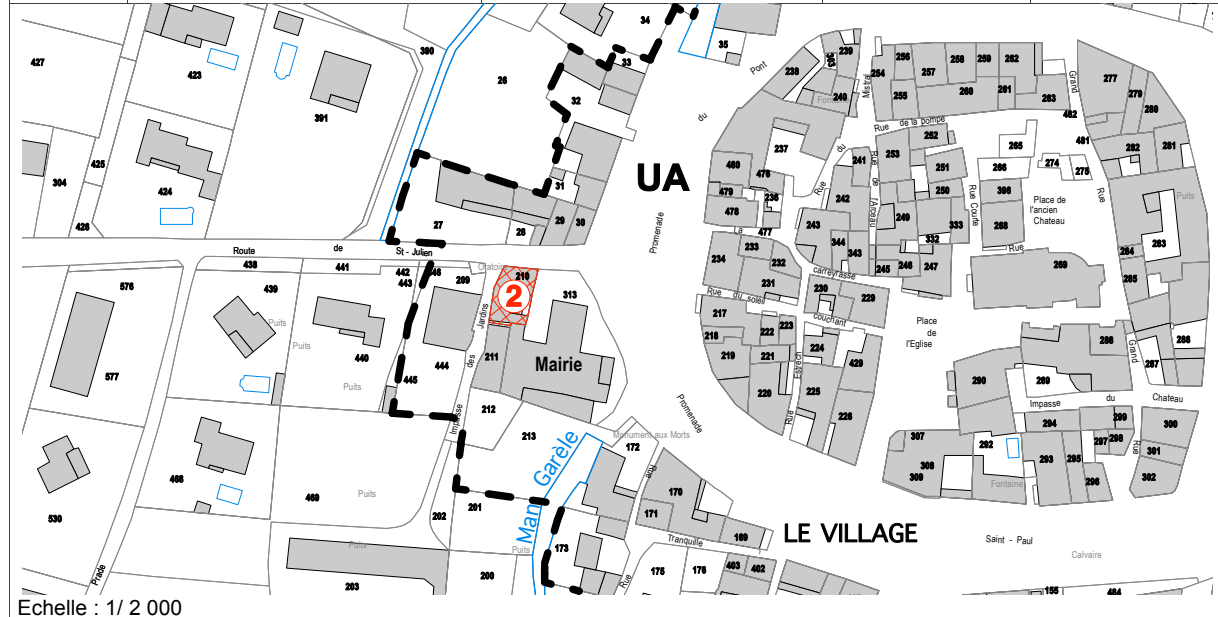
# LISTE DES EMPLACEMENTS RESERVES


Emplacements réservés au titre de l'article L 123-1 –8 du Code de l'Urbanisme :

NUMERO	VOCATION	LOCALISATION	REFERENCES CADASTRALES	SURFACE / BENEFICIAIRE
1	Création d'un accès piéton (3 mètres de largeur)	Parking au nord de La Paran	AB 373 378 377	112 m <sup>2</sup> Commune

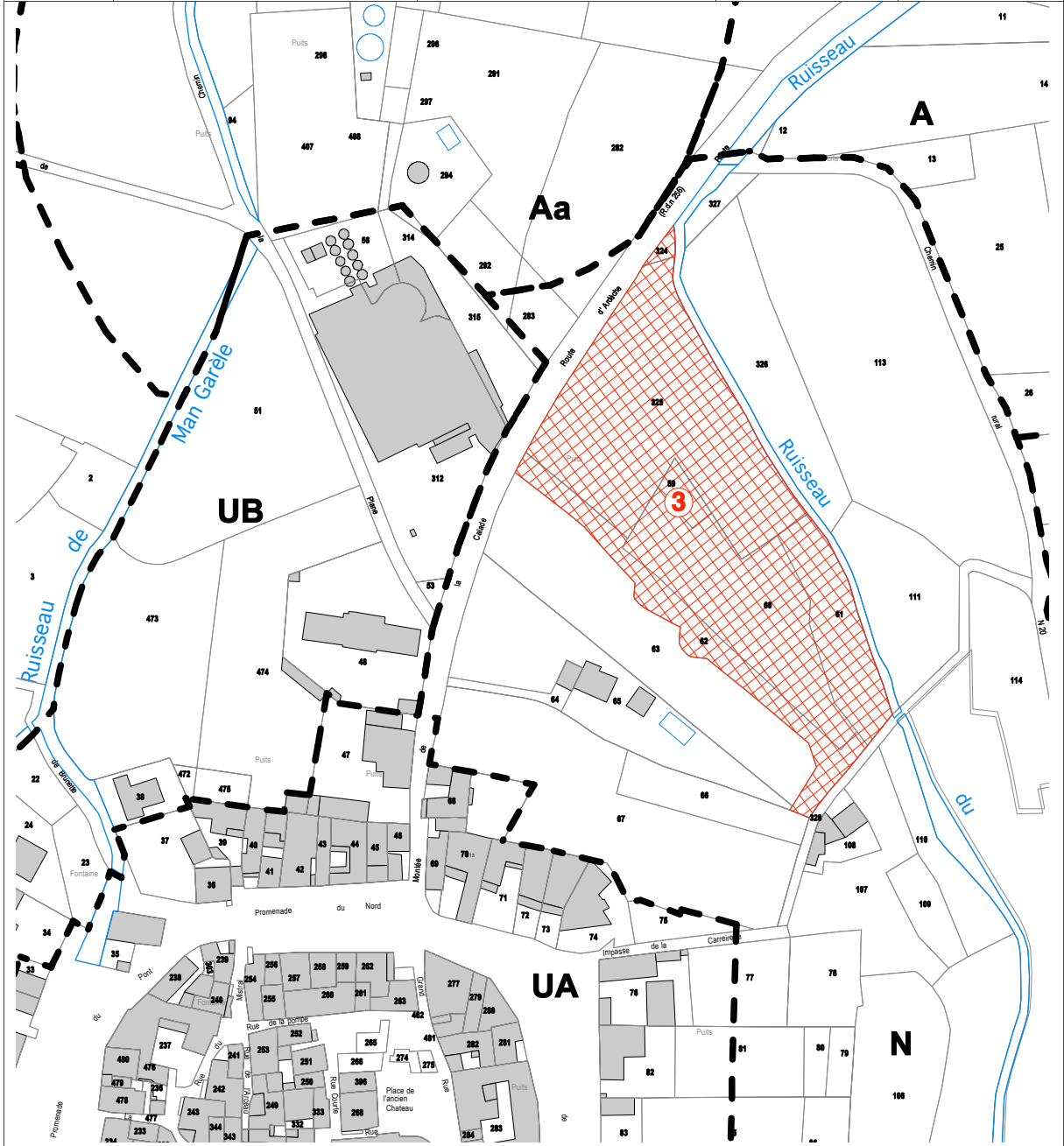


2	Extension de la Mairie	Centre village (Impasse des Jardins)	AB 210	150 m <sup>2</sup> Commune
---	------------------------	--------------------------------------	--------	-------------------------------

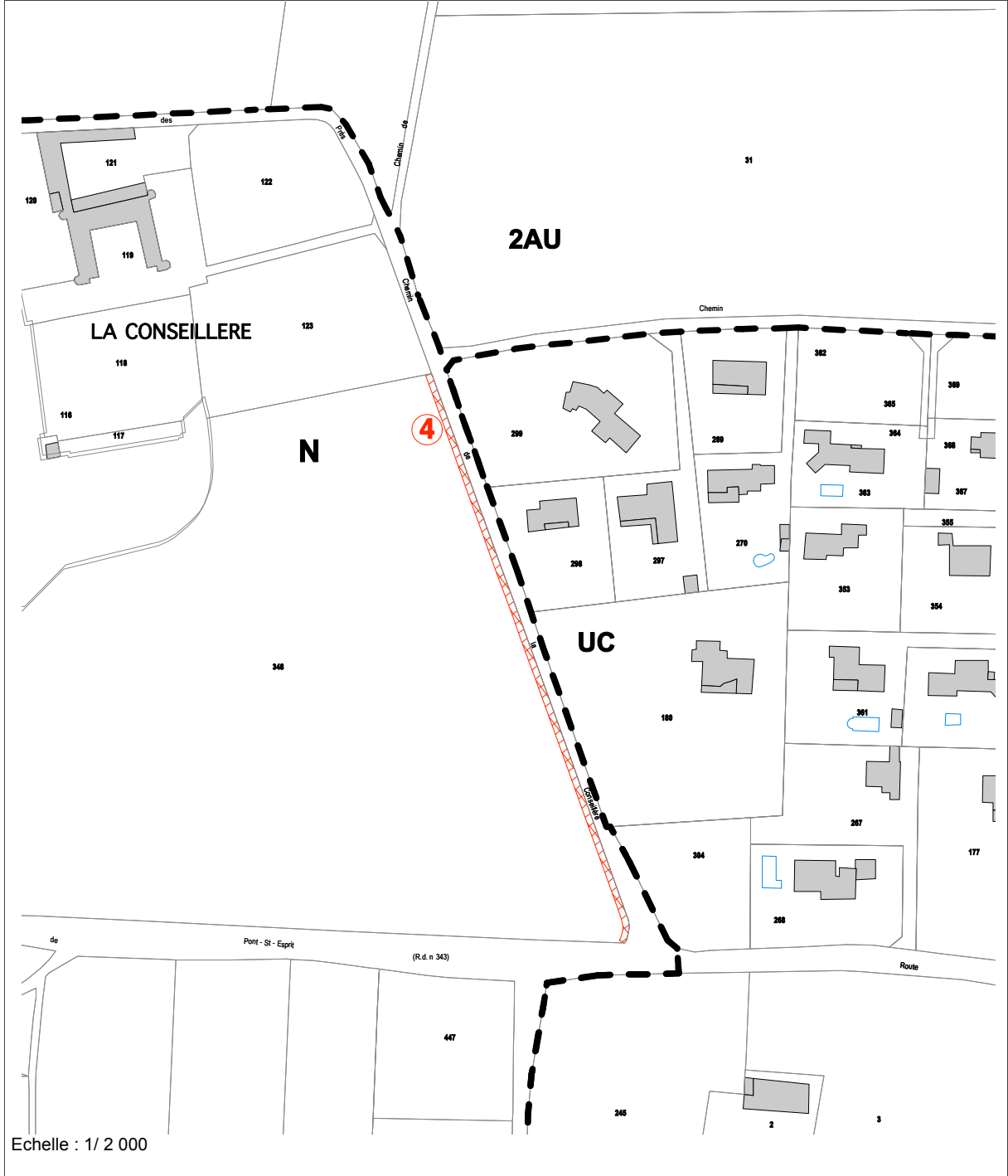




3	Aménagement d'un espace vert et de stationnement	Montée de la Calade	AB 59,60, 61, 62, 324, 325	7 687 m <sup>2</sup> Commune
---	--	---------------------	----------------------------	---------------------------------



4	Elargissement de la voirie de 2 mètres	Chemin de la Conseillère	AB 348	384 m <sup>2</sup> Commune
---	--	--------------------------	--------	-------------------------------



Echelle : 1/ 2 000