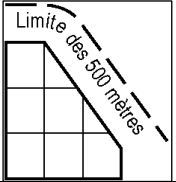
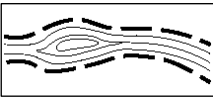
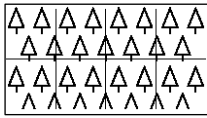






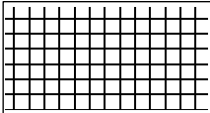

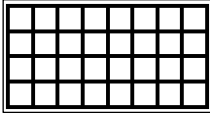
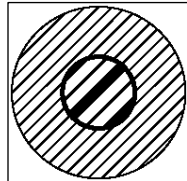

Servitudes d'Utilité Publique : Nomenclature

Référence au Code de l'Urbanisme : R123-14

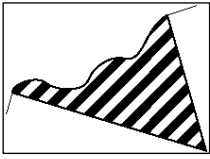
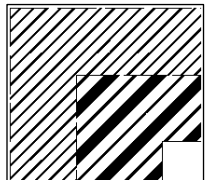
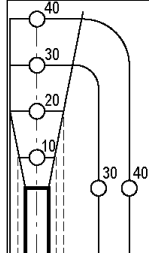
Code	Libellé	Référence au Code de l'Urbanisme	Représentation (A.126-1 du Code de l'Urbanisme)
------	---------	----------------------------------	---


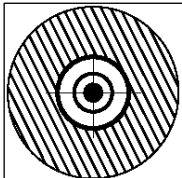
Conservation du patrimoine (culturel, naturel, sportif)

A1	Protection des bois et forêts soumis au régime forestier	ABROGÉ	
A4	Terrains riverains des cours d'eau non domaniaux	R123-14	
A7	Forêts dites de protection	R123-14	
A8	Interdictions auxquelles sont soumis les propriétaires de bois, forêts et dunes	R123-14	
AC1	Protection des monuments historiques classés (loi du 31 décembre 1913 modifiée)	R123-14	
AC1	Protection des monuments historiques inscrits (loi du 31 décembre 1913 modifiée)	R123-14	
AC2	Protection des sites et monuments naturels classés (loi du 2 mai 1930)	R123-14	

AC2	Protection des sites et monuments naturels inscrits (loi du 2 mai 1930)	R123-14	
AC3	Zone de protection des réserves naturelles	R123-14	
AC4	Zone de Protection du Patrimoine Architectural, Urbain et Paysager (ZPPAUP)	R123-14	
AS1	Périmètres de protection des eaux potables et minérales	R123-14	
EL10	Parcs nationaux	R123-14	pas de représentation normalisée
JS1	<i>Protection des installations sportives privées</i>	ABROGÉ	

Défense nationale


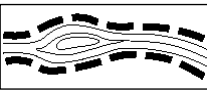
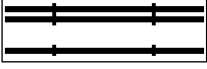
AR2	Champ de vue des postes de défense des côtes et de la sécurité de la navigation	R123-14	
AR3	Polygone d'isolement des magasins à poudre, munitions, artifices ou explosifs	R123-14	
AR4	Terrains d'atterrissage destinés en partie ou en totalité à l'armée de l'air	R123-14	



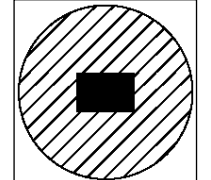
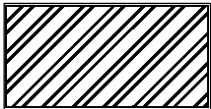
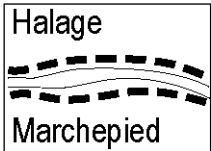

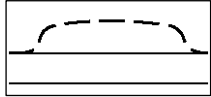
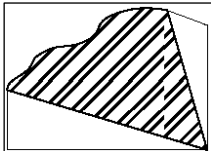
AR5	Ouvrages de défense : fortifications, places fortes, postes et ouvrages militaires terrestres	R123-14	
AR6	Abords des champs de tir	R123-14	

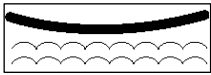
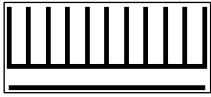








Salubrité et sécurité publique


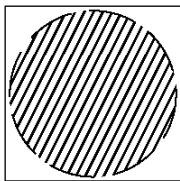
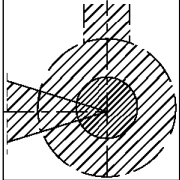
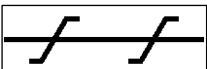
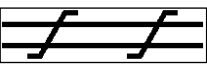




EL2	Zones submersibles	R123-14	
INT1	Voisinage des cimetières	R123-14	
PM1	Plans d'exposition aux risques naturels prévisibles	R123-14	
PM2	Installations classées implantées dans un site nouveau	R123-14	Pas de représentation normalisée

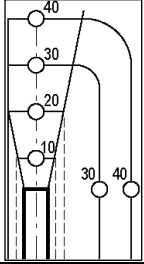


Utilisation de certaines ressources et équipements (Canalisations, Communications, Energie, Mines et carrières, Télécommunications)

A2	Canalisations souterraines d'irrigation	R123-14	
A3	Terrains riverains des canaux d'irrigation et émissaires d'assainissement des terres	R123-14	
A5	Canalisations publiques d'eau potable et d'assainissement	R123-14	

A6	Ecoulement des eaux nuisibles	R123-14	
AR1	Champ de vue des postes électrosémaphoriques, des amers et phares	R123-14	
AS2	Périmètre de protection autour des établissements de conchyliculture et d'aquaculture	R123-14	
EL1	Protection des bords de mer (réserves de terrains)	R123-14	
EL3	Halage et de marchepied	R123-14	Halage  Marchepied
EL4	Stations classées de sports d'hiver et d'alpinisme	R123-14	
EL5	Visibilité sur les voies publiques	R123-14	<i>Elles font l'objet d'un plan d'ensemble à grande échelle</i>
EL6	Terrains nécessaires aux routes nationales et autoroutes	R123-14	
EL7	Alignements	R123-14	<i>Elles font l'objet d'un plan d'ensemble à grande échelle</i>
EL8	Alignements lumineux et non lumineux (phares et amers)	R123-14	

EL9	Servitude de Passage des piétons le long du littoral (bande de 3 mètres)	R123-14	
EL11	Interdictions d'accès grevant les propriétés limitrophes des routes express et des déviations d'agglomération	R123-14	
i1	Transport des hydrocarbures liquides ou liquéfiés sous pression	R123-14	
i2	Servitudes relatives à l'utilisation de l'énergie hydraulique	R123-14	
i3	Canalisations de transport et de distribution de gaz	R123-14	
i4	Lignes de transport électrique moyenne et haute tension > à 50Kv : (63Kv, 90Kv, 225Kv, 400Kv) réseau RTE	R123-14	
i5	Canalisations de transport de produits chimiques	R123-14	
i6	Mines et carrières - permis exclusif de recherche - concession de mines	R123-14	
i7	Protection des stockages souterrains de gaz dans les formations naturelles	R123-14	
i8	Protection des stockages d'hydrocarbures liquides dans les cavités étanches naturelles ou artificielles	R123-14	

I9	Servitudes relatives aux canalisations de transport et de distribution de chaleur	R123-14	
PT1	Protection des centres de réception radioélectrique contre les perturbations électro-magnétiques	R123-14	
PT2	Protection contre les obstacles des centres d'émission et de réception radioélectrique	R123-14	
PT3	Protection des cables enterrés de télécommunication	R123-14	
PT4	<i>Elagage aux abords des lignes de télécommunications (servitude abrogée par la loi 96-659 du 27 juillet 1996)</i>	ABROGÉ	
T1	Servitude de visibilité sur les voies ferrées	R123-14	
T2	Servitudes relatives à la pose, la dépose et l'entretien des câbles téléphériques	R123-14	
T3	Transport public au moyen de véhicules guidés sur coussin d'air	R123-14	
T4	Aéronautique de balisage (protection)	R123-14	

<p>T5</p>	<p>Aéronautique de dégagement (protection)</p>	<p>R123-14</p>	
<p>T6</p>	<p>Aéronautique - Réserve de terrains pour les besoins du trafic aérien</p>	<p>R123-14</p>	 <p>Balisage</p>
<p>T7</p>	<p>Aéronautique - Obstacles hors zones de dégagement (couvre le territoire national)</p>	<p>R123-14</p>	 <p><i>non représentée graphiquement</i></p>
<p>T8</p>	<p>Protection des installations radio-électriques de navigation aérienne et d'atterrissage</p>	<p>R123-14</p>	